



NOVÁ PAKA

ÚZEMNÍ PLÁN




HLAVNÍ VÝKRES

HRANICE



hranice katastrálního území

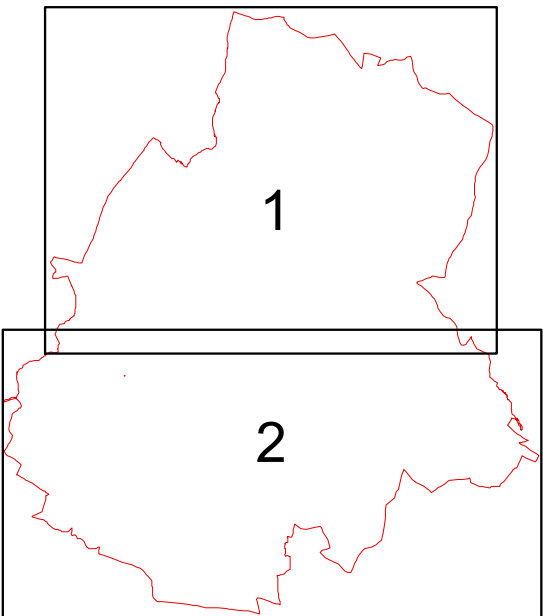
hranice zastavěného území ke dni 17. 12. 2010



hranice zastavitelných ploch

hranice ploch přestavby

hranice ploch změn v krajině




PLOCHY S ROZDÍLNÝM ZPŮSOBEM VYUŽITÍ

PLOCHY STABILIZOVANÉ PLOCHY ZMĚN PLOCHY ÚZEMNÍCH REZERV



PLOCHY BYDLENÍ

bydlení v rodinných domech - městské a příměstské (BI)



PLOCHY SMÍŠENÉ OBYTNÉ

městské (SM)

venkovské (SV)




PLOCHY REKREACE

plochy staveb pro rodinnou rekreaci (RI)

plochy staveb pro hromadnou rekreaci (RH)

zahradkářské osady (RZ)

se specifickým využitím (RX)



PLOCHY OBČANSKÉHO VYBAVENÍ

veřejná infrastruktura (OV)

komerční zařízení malá a střední (OM)

tělovýchovná a sportovní zařízení (OS)

hřbitov (OH)




PLOCHY VÝROBY A SKLADOVÁNÍ

se specifickým využitím (VX)



PLOCHY SMÍŠENÉ VÝROBNÍ

smíšené výrobní (VS)



PLOCHY DOPRAVNÍ INFRASTRUKTURY

silniční (DS)

železniční (DZ)

PLOCHY STABILIZOVANÉ PLOCHY ZMĚN PLOCHY ÚZEMNÍCH REZERV



PLOCHY TECHNICKÉ INFRASTRUKTURY

inženýrské sítě (TI)

plochy pro stavby a zařízení pro nakládání s odpady (TO)



PLOCHY VEŘEJNÝCH PROSTRANSTVÍ

veřejná zeleň (ZV)



PLOCHY ZELENĚ


zeleň ochranná a izolační (ZO)

zeleň soukromá a vyhrazená (ZS)



PLOCHY VODNÍ A VODOHOSPODÁŘSKÉ

plochy vodní a vodohospodářské (W)




PLOCHY ZEMĚDĚLSKÉ

plochy zemědělské (NZ)



PLOCHY SMÍŠENÉ NEZASTAVĚNÉHO ÚZEMÍ

plochy smíšené nezastavěného území (NS)



PLOCHY LESNÍ

plochy lesní (NL)



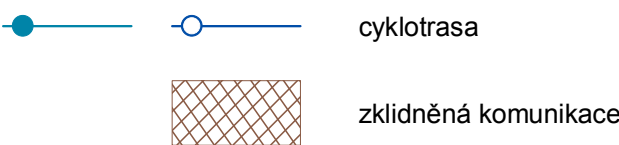
PLOCHY SPECIFICKÉ

plochy pro obranu a bezpečnost státu (X)

PROSTUPNOST KRAJINY

STAV NÁVRH

NEMOTORISTICKÁ DOPRAVA



cyklotrasa

zklidněná komunikace

Poznámka:

Řešené území = katastrální území: Heřmanice u Nové Paky (H), Kumburský Újezd (KU), Nová Paka (NP), Příbyslav u Nové Paky (P), Pustá Proseč (PP), Radkyně (R), Studénka u Nové Paky (S), Štikov (Š), Valdov (V), Vrchovina (VR)

p – přírodní

Z* - plocha určená k zastavění rozhodnutím, které nabylo právní moci, avšak příslušná stavba není dosud zapsána v KN

Z – zastavitelná plocha

P – plocha přestavby

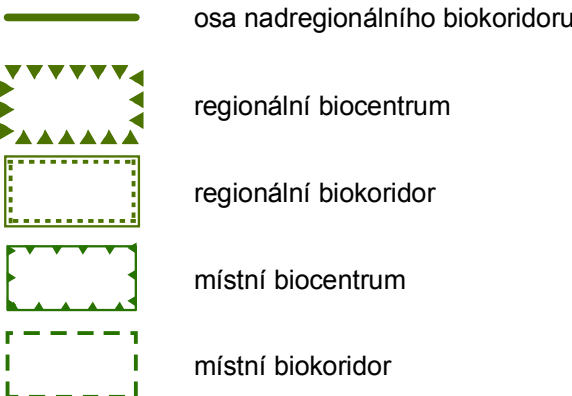
K – plocha změny v krajině

R – plocha územní rezervy

KONCEPCE OCHRANY HODNOT

STAV NÁVRH

ÚZEMNÍ SYSTÉM EKOLOGICKÉ STABILITY



osa nadregionálního biokoridoru


regionální biocentrum

regionální biokoridor


místní biocentrum

místní biokoridor

KULTURNÍ HODNOTY



území zvýšené ochrany kulturních hodnot

ODPOVĚDNÝ PROJEKTANT ZAKÁZKY Ing.arch. Alena Koutová	ODPOVĚDNÝ PROJEKTANT ČÁST kolektiv zpracovatelů	SPOLUPRÁCE	 SURPMO, a.s. 110 00 Praha 1 Opletalova 1626/36
OBJEDNATEL/POŘIZOVATEL Město Nová Paka/ Městský úřad Nová Paka	KRAJ Královéhradecký	MĚSTO Nová Paka	Projektové středisko 500 03 Hradec Králové Třída ČSA 219
Nová Paka Územní plán			Zakázkové číslo 03820014
			ÚČELOVÝ STUPEŇ ÚPD FORMÁT
Hlavní výkres			DATUM 01/11
			MĚŘÍTKO ČÍSLO 1 : 5 000 I.2.b.1.