

VÝKRES PŘEDPOKLÁDANÝCH ZÁBORŮ PŮDNÍHO FONDU

HRANICE

| STUŽ | MAVMI | |
|--|---|--|
|  |  | hranice řešeného území |
|  |  | hranice katastrálního území (k. ú.) |
|  |  | hranice zastavěného území k 20.1. 2010 |

PLOCHY S ROZDÍLNÝM ZPŮSOBEM VYUŽITÍ

PLOCHY SMÍŠENÉ OBYTNÉ

 venkovské (SV)

PLOCHY REKREACE

 plochy staveb pro rodinnou rekreaci (RI)

PLOCHY OBČANSKÉHO VYBAVENÍ

 veřejná infrastruktura (OV)

 klubových a sportovních zařízení (OS)

PLOCHY SMÍŠENÉ VÝROBNÍ

 smíšené výroby (VŠ)

PLOCHY DOPRAVNÍ INFRASTRUKTURY

 silniční doprava (DS)

PLOCHY VEŘEJNÝCH PROSTRANSTVÍ

 veřejná zeleň (VZ)

PLOCHY ZELENÉ

 zeď s soukromou a vyhrazenou (ZS)

PLOCHY ZEMĚDĚLSKÉ

 plochy zemědělské (NZ)

 bytová výstavba

 sport - rekreace

 zahrady - sady

 zahrádky

 vodní toky a plochy

 vybavenost

 zemědělská výroba

 rodinné farmy a rozptýlená agroturistika

 parkování











 výroba

 bývalý koln - změna funkce pro výrobu





ÚZEMNÍ SYSTÉM EKOLOGICKÉ STABILITY

| | |
|--|--------------------------|
| | nadregionální biokoridor |
| | regionální biocentrum |
| | regionální biokoridor |
| | místní biocentrum |
| | místní biokoridor |

VYBRANÉ LIMITY VYUŽITÍ ÚZEMÍ

| | | |
|---|--|--|
|  VODSTĚLNO |  LAMIT | OCHRANA LESŮ les hospodářství vzdálenost 50m od kraje lesa |
|  VODSTĚLNO |  LAMIT | OCHRANA PŘECHÝZEMÍ A POVOZOVNÝCH V vodní plocha, vodní lok OP vodního zedpe - 1.stupeň OP vodního zedpe - PHO2a / PHO2b |
|  VODSTĚLNO |  LAMIT | OCHRANA NEROVNÝCH SÚROVIN sesuvu území (půdní zobrazení) sesuvu území (půdní zobrazení) |
|  VODSTĚLNO |  LAMIT | OCHRANA PŘÍRODY přírodní památka |
|  VODSTĚLNO |  LAMIT | OCHRANA PŮDY hranice a bod BPEJ |

ZASTAVITELNÉ PLOCHY
DLE PŘEDCHOZÍ ÚPD

-  bytová výstavba
-  sport - rekreace
-  zahrady - sady
-  zahrádky
-  vodní toky a plochy
-  vybavenost
-  zemědělská výroba
-  rodinné farmy s možností agroturistiky
-  parkoviště
-  výroba
-  bývalý lom - změna funkce pro výrobu

POZNÁMKY:

Rošenské území = katastrální území Česká Proseč, Slav, Úbislavice a Zboží u Nové Páky
 Z⁺ - plochy určené k zastavění rozhodnutím, které nabylo právní moci, avšak příslušná stavba není dosud zapísaná v KN
 ZČ - zastavěná plocha v k.ú. Česká Proseč
 ZS - zastavěná plocha v k.ú. Slav
 ZU - zastavěná plocha v k.ú. Úbislavice
 ZZ - zastavěná plocha v k.ú. Zboží u Nové Páky

[illegible]