

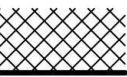
# ÚBISLAVICE

## ÚZEMNÍ PLÁN



## VÝKRES ŠIRŠÍCH VZTAHŮ

### LEGENDA

#### HRANICE

 hranice správního území obce = hranice řešeného území




#### DOPRAVNÍ INFRASTRUKTURA

-  silnice I. třídy
-  silnice II. třídy
-  silnice III. třídy
-  železniční dráha celostátní a regionální
-  ochranné pásmo leteckého pozemního zařízení radionavigačního



#### TECHNICKÁ INFRASTRUKTURA

-  elektrorozvodna VVN
-  nadzemní elektrické vedení ZVN
-  nadzemní elektrické vedení VVN
-  regulační stanice VTL
-  plynovod VTL
-  elektronické komunikační zařízení
-  rádiové směrové spoje



#### OCHRANA PŘÍRODY


-  osa biokoridoru nadregionálního významu
-  ochranná zóna biokoridoru nadregionálního významu
-  geopark UNESCO

#### OCHRANA NEROSTNÝCH SUROVIN

-  chráněné ložiskové území
-  ložisko nerostných surovin

#### OCHRANA PODZEMNÍCH A POVRCHOVÝCH VOD

-  chráněná oblast přirozené akumulace vod
-  záplavové území

ODPOVĚDNÝ PROJEKTANT ZAKÁZKY Ing.arch. Alena Koutová	ODPOVĚDNÝ PROJEKTANT ČÁST kolektiv zpracovatelů	SPOLUPRÁCE	 SURPMO, a.s. 110 00 Praha 1 Opletalova 1626/36
OBJEDNATEL/POŘIZOVATEL Obec Úbislavice/ Městský úřad Nová Paka	KRAJ Královéhradecký	OBEC Úbislavice	Projektové středisko 500 03 Hradec Králové Třída ČSA 219
Úbislavice Odůvodnění územního plánu			Zakázkové číslo 03724014
			ÚČELOVÝ STUPEŇ ÚPD
			FORMÁT
			PROFESE URB
Výkres širších vztahů			DATUM 05/10
			MĚŘÍTKO ČÍSLO
			1: 50 000 II.2.b.