

















ZMĚNY Č.3 ÚP OBCE STARÁ PAKA

KOORDINAČNÍ VÝKRES

















Legenda

Území polyfunkční











stávající návrh ZMĚNY Č.2 ZMĚNY Č.3/ z3/... /

		území výroby-specifické
		území bydlení venkovského typu
		území bydlení městského typu
		území čistého bydlení
		smíšené území městské
		území drobné výroby a služeb
		území průmyslové výroby
		území zemědělské výroby
		území rekreace
		území sportu







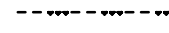


Území monofunkční

		plochy občanské vybavenosti
		plochy veřejné zeleně
		plochy vyhrazené zeleně
		- zahradnictví
		- zahrádkářské osady
		pozemky určené k plnění funkce lesa
		travnaté porosty
		vodní plochy a toky
		orná půda
		silnice II. a III. třídy
		místní komunikace
		železnice
		plochy technického vybavení

Prvky ÚSES

	regionální biokoridor funkční
	regionální BC funkční, vymezené
	lokální BC funkční, vymezené
	lokální BC nutné založit
	lokální biokoridor funkční
	lokální biokoridor nutný založit
	interakční prvek funkční
	interakční prvek nutný založit
	návrh zalesnění
	návrh zatravnění

Hranice a limity využití území

	katastrální hranice řešeného území
	hranice současně zastavěného území
	hranice zastavitelného území
	ochranná pásma
	PHO
	PHO vodního zdroje
	hranice památkové zóny Karlov
	lyžařský vleč
	záplavové území

2-1

Pořizovatel: MÚ Nová Paka
Zpracovatel: ing.arch. Milan Vojtěch
M 1:5 000 Datum: 12/2008