

03/2018



# MĚSTYS NOSISLAV

Městečko 54, 691 64 Nosislav  
Okres Brno - venkov



váš dopis zn.

ze dne

naše značka

vyřizuje

v Nosislavi dne  
9.3.2018

Věc: Vyřízení žádosti podle zák. č. 106/1999 Sb.,


V souvislosti s Vaší žádostí a vznesené dotazy, dle zákona č. 106/1999 Sb., ze dne 5.3.2018, sděluji následující.

Vaše dotazy:

- 1) Je možná zástavba poz p.č. 1264/23, k.ú. Nosislav?
  - dle platného územního plánu Nosislav – výstavba, zástavba apod. NE, plocha je vedená jako plocha zemědělská – pl. půdy velkoplošně obdělávané
- 2) Je možná zástavba poz p.č. 1264/36, k.ú. Nosislav?
  - dle platného územního plánu Nosislav - výstavba, zástavba apod. NE, plocha je vedená jako plocha zemědělská – pl. půdy velkoplošně obdělávané

Případné další související informace jsou v platném územním plánu Nosislav.

S pozdravem


  
MĚSTYS NOSISLAV Pavel Fröhlich  
PSČ 691 64 starosta městyse  
okres Brno-venkov  
IČ: 00283428  
-1-

IČO: 00283428

Tel./fax: 547231089 - účetní  
547238015 - starosta  
547237368 - referenka

Bankovní spojení: Česká spořitelna, a.s. Břeclav, č.ú. 1382050349/0800

Internet: [www.nosislav.cz](http://www.nosislav.cz)  
E-mail: [obecni.urad@nosislav.cz](mailto:obecni.urad@nosislav.cz)



Městys Nosislav

Městys Nosislav	JS
Dodalo: 5.3.2018	Zpracovatel: F
C.č.: N08-140/2018	Spis. znak: 51.1
Počet listů dok.: 7	Skartační znak: V
Počet listů příloh: 1	a lhůta: 16

**Žádost o poskytnutí informací dle zákona č. 106/1999 Sb.**

Vážení,

žádám o poskytnutí informací, jaký je, dle Vaší evidence, případně dle příslušného rozhodnutí charakter využití těchto pozemků, jejichž jsem spoluhodnostem:

- parcela 1264/23, výměra 244 m<sup>2</sup>, druh pozemku – vinice
- parcela 1264/36, výměra 1156 m<sup>2</sup>, druh pozemku – vinice

zapsáno na LV č. 994 v katastrálním území Nosislav, obec Nosislav, okres Brno-venkov, zapsané Katastrálním úřadem pro Jihomoravský kraj, Katastrální pracoviště Brno-venkov.

Tedy, zda je na těchto pozemcích možná zástavba a pokud ano, jakého charakteru a případně jakého omezení.

Dále Vás žádám o sdělení, jakým způsobem je s těmito pozemky počítáno v územním plánu, pokud tento existuje.

**Odpověď prosím směřujte do mé datové schránky.**


V Praze, 05. března 2018



## Odeslání přes datovou schránku - protokol o zpracování

datum: 12.03.2018

zpracoval: Kopečková Dagmar

č.evid.	adresát	věc	č.jednací	id DZ
<hr/>				
<b>Odeslané datové zprávy</b>				
Pošta odeslána				
170		Žádost o poskytnutí informací	NOS-170/2018	556903055

Celkem: 1