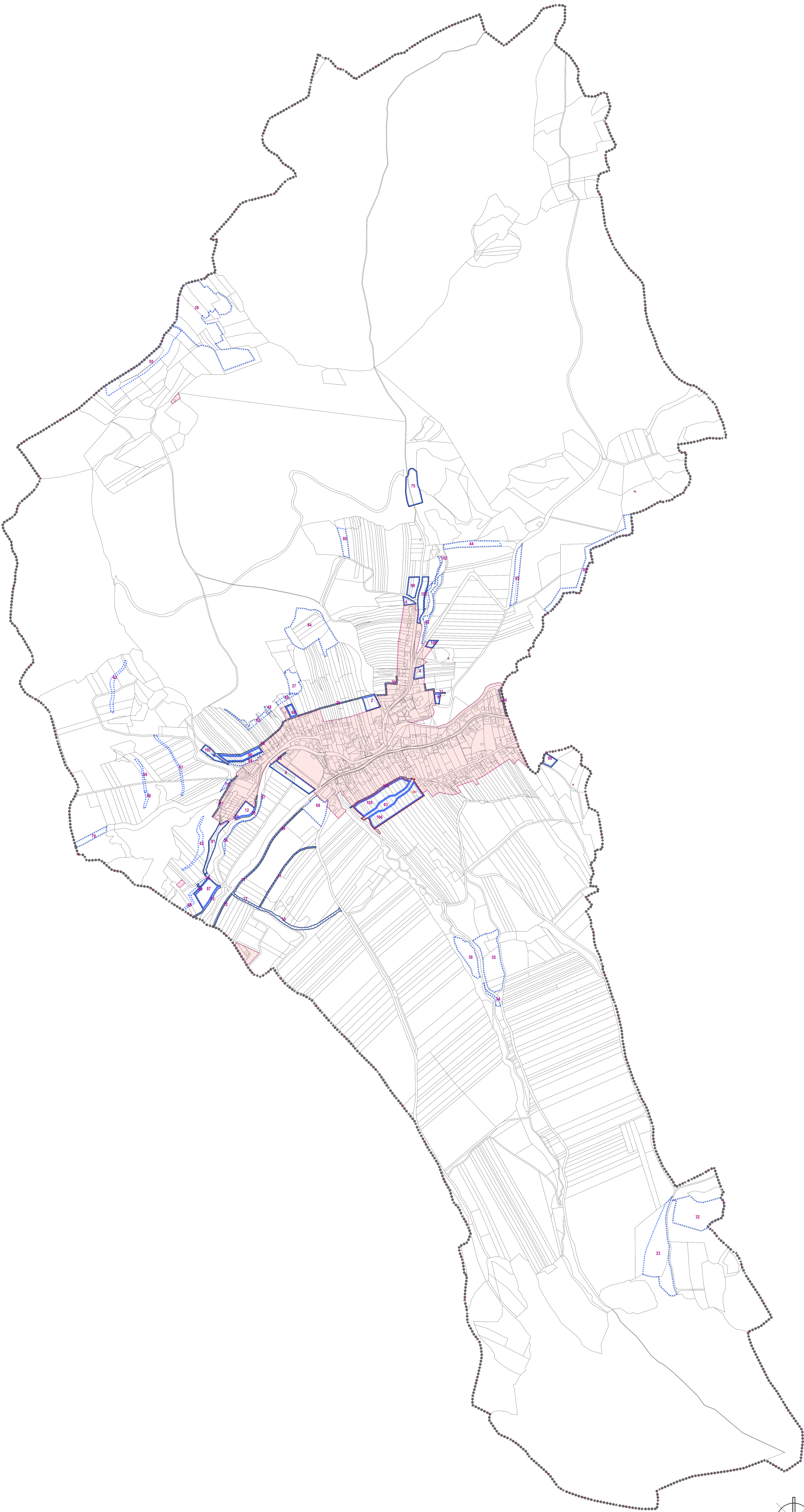
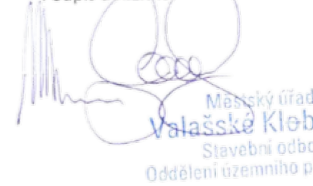


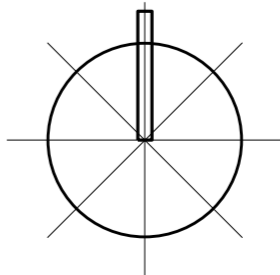
ÚZEMNÍ PLÁN
NÁVOJNÁ
ÚPLNÉ ZNĚNÍ PO ZMĚNĚ Č.2



STABILIZOVANÉ PLOCHY	NÁVRHOVÉ PLOCHY	
-----		HRANICE ŘEŠENÉHO ÚZEMÍ - ROZSAH KATASTRÁLNÍHO ÚZEMÍ
-----		HRANICE KATASTRÁLNÍHO ÚZEMÍ
-----		HRANICE ZASTAVĚNÉHO ÚZEMÍ K 31.8.2020
-----		HRANICE ZASTAVITELNÝCH PLOCH
		ZASTAVĚNÉ ÚZEMÍ
		ZASTAVITELNÉ PLOCHY
		NÁVRHOVÉ PLOCHY - ZMĚNY V KRAJINĚ
		PLOCHY, VE KTERÝCH BUDE ULOŽENO PROVĚŘENÍ ZMĚN JEJICH VYUŽITÍ ÚZEMNÍ STUDIÍ
		ČÍSLO PLOCH S ROZLIŠNÝM ZPŮSOBEM VYUŽITÍ

Správní orgán, který vydal posudek o změně ÚP:
Zastupitelstvo obce Návojná
Pořadové číslo změny: 2
Datum vydání územního posudku změny ÚP:
11.03.2022

Opravná územní studie pořizovatel: Město Jindřich
Funkce: vedoucí oddělení územního plánování
Podpis a razítko:




ING. ARCH. J. ŠIMORDOVÁ, POD VODOJEMEM 4500, ZLÍN		PŘÍLOHA Č.2	
Projizemlet, Město Vnitřní Vodňovky, stavební území	Zak.č.:		
Obec: Návojná	Arch.č.:		
Alcov:	Formát:	18 A4	
ÚZEMNÍ PLÁN			
NÁVOJNÁ			
ÚPLNÉ ZNĚNÍ PO ZMĚNĚ Č. 2			
VÝKRES ZÁKLADNÍHO ČLENĚNÍ ÚZEMÍ		Č.v.:	
		P2 2-1	