

# ÚZEMNÍ PLÁN NAČERADEC

## ZMĚNA Č. 1 ÚP

POŘIZOVATEL : **MěÚ VLAŠIM - STAVEBNÍ ÚŘAD**  
JANA MASARYKA 302  
258 01 VLAŠIM

ZPRACOVATEL : **ING. ARCH. PAVEL KROLÁK,** URBANIST.EU  
ŽÁZVORKOVA 1998, PRAHA 5, 155 00

STUPEŇ : <b>NÁVRH</b>		
VÝKRES :	<b>VÝKRES TECHNICKÉ INFRASTRUKTURY</b>	ČÍSLO VÝK.: <b>4</b>
AUTORI :	ING. ARCH. PAVEL KROLÁK, ING. EVA ŘEZNÍČKOVÁ, ING. MICHAL ŠATAVA	SEVER : 
MĚŘÍTKO :	<b>1 : 5 000</b>	DATUM : <b>01 / 2024</b>
		PARÉ :

DOKUMENTACE JE CHRÁNĚNA DLE AUTORSKÉHO ZÁKONA

## TECHNICKÁ INFRASTRUKTURA - HMOTOVÉ A ENERGETICKÉ SYSTÉMY

## NÁVRH

----- KORIDOR VODOVODNÍHO PŘIVADĚČE - směrová osa

## OSTATNÍ INFORMATIVNÍ JEV

STAV NÁVRH

Z.x P.x

PLOCHA ZASTAVITELNÁ, PŘESTAVBOVÁ  
(vyjma ploch veřejných parků a komunikací všech typů)

Změna č. 1 provádí následující úpravy vymezení zastavitelných a přestavbových ploch:

PLOCHA ZASTAVITELNÁ NEBO PŘESTAVBOVÁ - RUŠENÁ

Page 10

HRANICE ZASTAVĚNÉHO ÚZEMÍ

Změna č. 1 provádí následující úpravy vymezení zastavěného území:

1

HRANICE ZASTAVĚNÉHO ÚZEMÍ - RUŠENÁ

10

HRANICE ZASTAVĚNÉHO ÚZEMÍ - AKTUÁLNĚ PLATNÁ

---

VRSTEVNICE ZESÍLENÁ (á 10 m)

---

### VRSTEVNICE HLAVNÍ (á 2 m)

---

HRANICE PARCELY KN ČR

\_\_\_\_\_

HRANICE PARCELY KN ČR  
Z MAP POZEMKOVÉ EVIDENCE

---

## VNITŘNÍ KRESBA

123

## OZNAČENÍ STAVEBNÍ PARCELY

327

## OZNAČENÍ POZEMKOVÉ PARCELY



KATASTRÁLNÍ ÚZEMÍ (hranice)

### ŘEŠENÉ ÚZEMÍ (hranice)

[illegible]

## HRANICE DÍLČÍ LOKALITY ZMĚNY

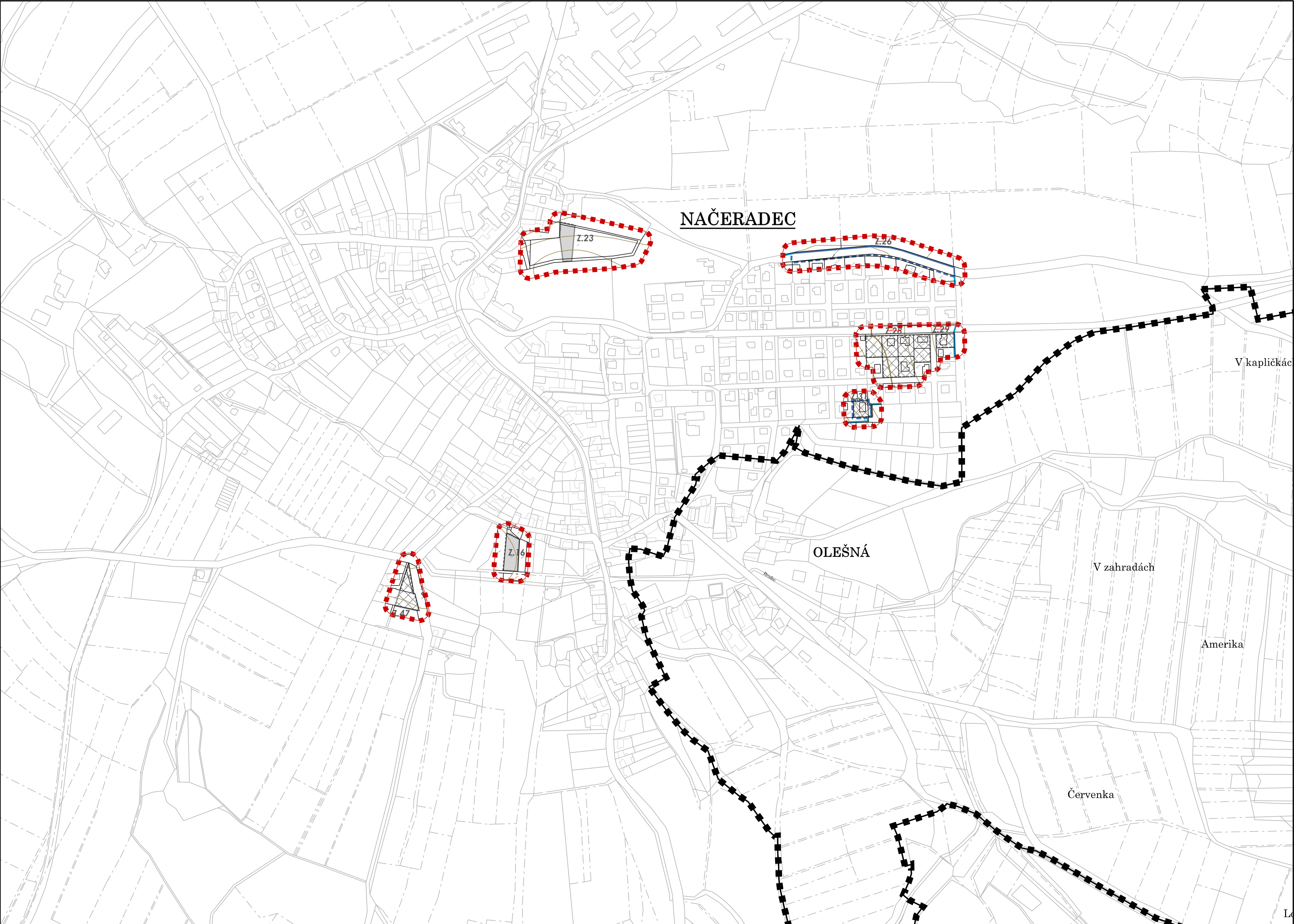
Změna používá následující logiku úpravy popisů v legendě:

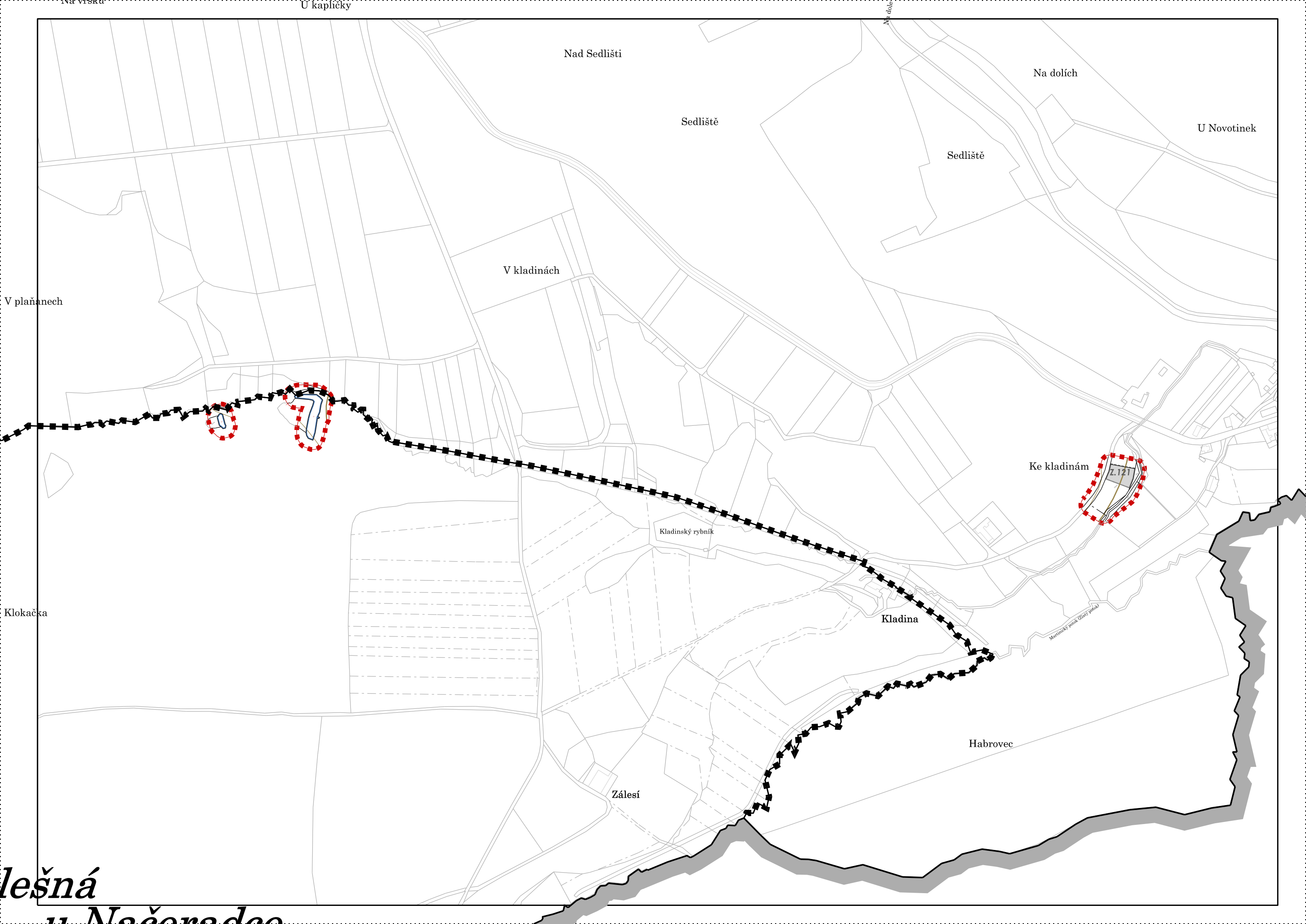
XXXX

PŘEVZATÝ POPIS Z VÝKRESU ÚZEMNÍHO PLÁNU (ÚP)

XXXX

### POMOCNÝ POPIS ZMĚNY ÚP V RÁMCI VÝKRESU





lešná  
u Načeradce



e

berk

Hůrka

PRAVĚTICE

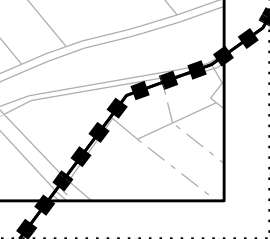
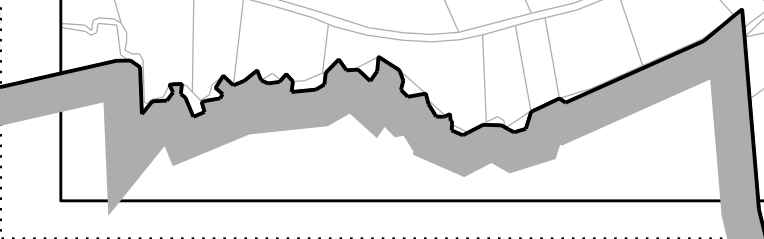
Tesařův rybník

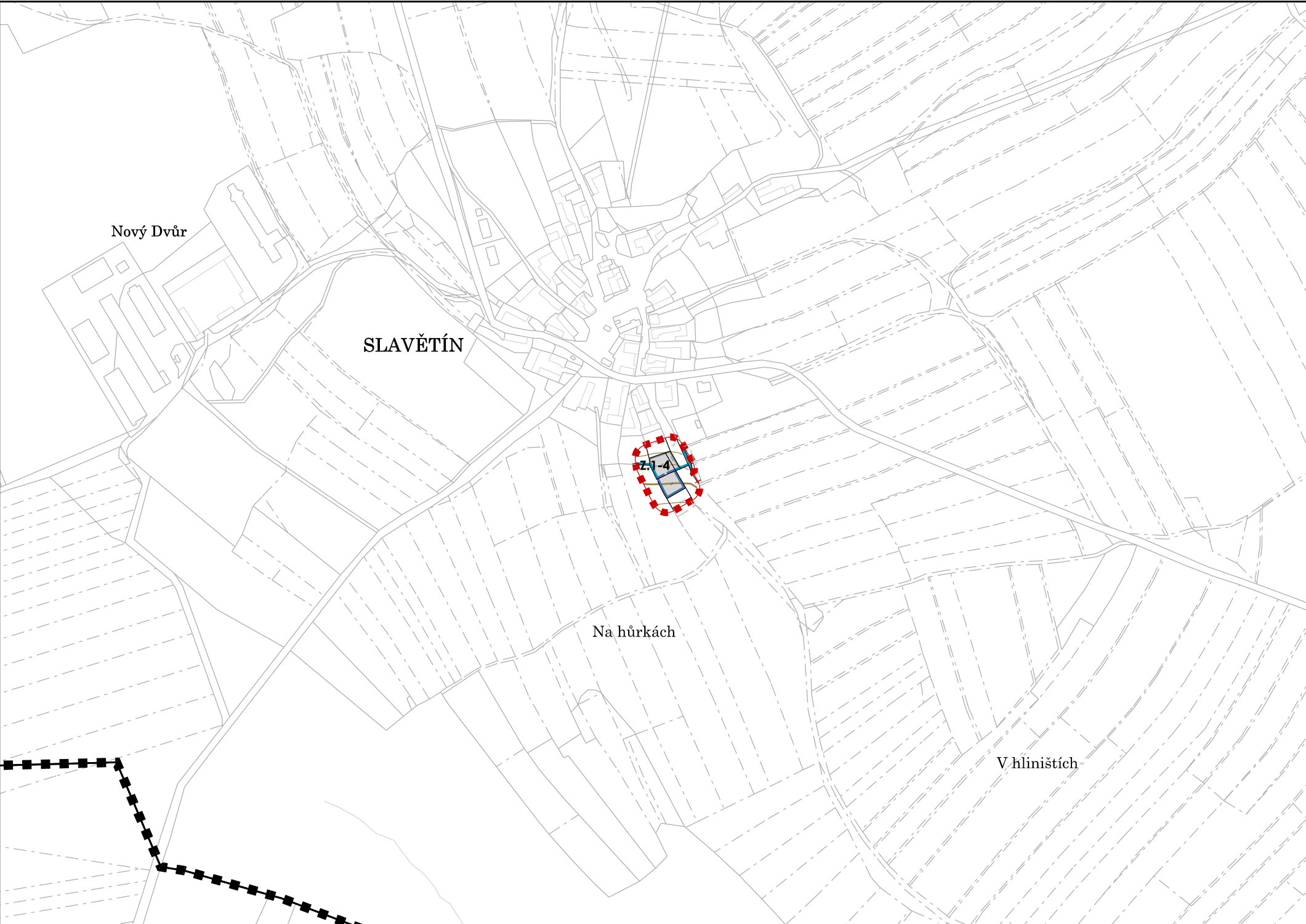
Za boudami

Pravětický potok

Z.1-2

Mratěnina





Nový Dvůr

SLAVĚTÍN

ZV-4

Na hůrkách

V hliništích



