

ÚZEMNÍ PLÁN NAČERADEC ZMĚNA Č. 1 ÚP

POŘIZOVATEL : **MěÚ VLAŠIM - STAVEBNÍ ÚŘAD**
JANA MASARYKA 302
258 01 VLAŠIM













ZPRACOVATEL : **ING. ARCH. PAVEL KROLÁK**, URBANIST.EU
ŽÁZVORKOVA 1998, PRAHA 5, 155 00

STUPEŇ : NÁVRH		
VÝKRES :	HLAVNÍ VÝKRES	ČÍSLO VÝK.: 2
AUTORI :	ING. ARCH. PAVEL KROLÁK, ING. EVA ŘEZNÍČKOVÁ, ING. MICHAL ŠATAVA	SEVER :
MĚŘÍTKO : 1 : 5 000	DATUM : 01 / 2024	PARÉ :

DOKUMENTACE JE CHRÁNĚNA DLE AUTORSKÉHO ZÁKONA

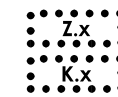

PLOCHY S ROZDÍLNÝM ZPŮSOBEM VYUŽITÍ - urbanistická koncepce

první úroveň členění ploch RZV převzata z vyhl. č. 501/2006 Sb.

	Plocha stabilizovaná	Plocha změny	Označení plochy	
B - BYDLENÍ			BV / BV	BYDLENÍ VENKOVSKÉ
			BI	BYDLENÍ INDIVIDUÁLNÍ
R - REKREACE			RI	REKREACE INDIVIDUÁLNÍ
			RO	REKREACE - ODDECHOVÉ PLOCHY
P - VEŘEJNÁ PROSTRANSTVÍ			PX	VEŘEJNÁ PROSTRANSTVÍ JINÁ
Z - ZELEŇ			ZP	ZELEŇ - PARKY A PARKOVĚ UPRAVENÉ PLOCHY
			ZZ	ZELEŇ - ZAHRADY A SADY
S - SMÍŠENÉ OBYTNÉ			SM	SMÍŠENÉ OBYTNÉ MĚSTSKÉ
V - VÝROBA			VZ	VÝROBA ZEMĚDĚLSKÁ A LESNICKÁ
W - VODNÍ A VODOHOSPODÁŘSKÉ	 		WT	VODNÍ A VODNÍCH TOKŮ
			WH	VODOHOSPODÁŘSKÉ
xx xx				OZNAČENÍ DOTČENÉ PLOCHY S ROZDÍLNÝM ZPŮS. VYUŽITÍ (PŘÍPADNÝ SYMBOL " * " ZNAČÍ PŮVDONÍ VYUŽITÍ PLOCHY)
xx xx				OZNAČENÍ RUŠENÉ PLOCHY S ROZDÍLNÝM ZPŮS. VYUŽITÍ

ROZVOJOVÁ PLOCHA VYMEZENÁ ÚZEMNÍM PLÁNEM

část území, kde dochází ke změně stávajícího využití

	ZASTAVITELNÁ PLOCHA (hranice plochy a označení)
	PLOCHA ZMĚNY V KRAJINĚ (hranice plochy a označení)

Změna č. 1 provádí následující úpravy u vymezených rozvojových ploch:

	PLOCHA ZASTAVITELNÁ - rušená hranice
	PLOCHA ZASTAVITELNÁ - OZNAČENÍ - dotčené / rušené

ZASTAVĚNÉ ÚZEMÍ VYMEZENÉ ÚZEMNÍM PLÁNEM

část území vymezená podle stavebního zákona § 58 odst. 1) a 2)

	ZASTAVĚNÉ ÚZEMÍ (hranice plochy)
---	----------------------------------

Změna č. 1 provádí následující úpravy vymezení zastavěného území:

	HRANICE ZASTAVĚNÉHO ÚZEMÍ - RUŠENÁ
	HRANICE ZASTAVĚNÉHO ÚZEMÍ - AKTUÁLNĚ PLATNÁ

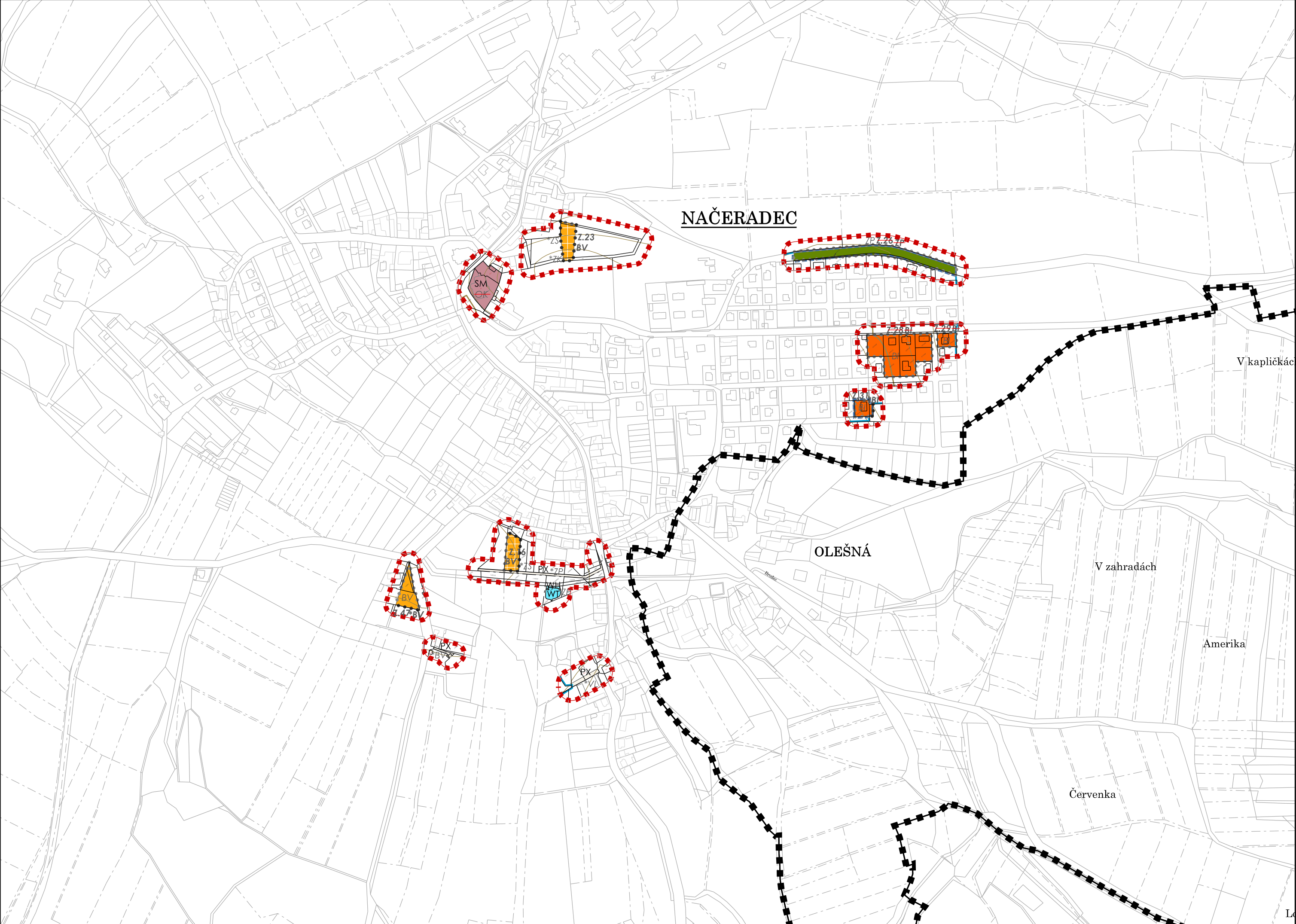
OSTATNÍ INFORMATIVNÍ JEV

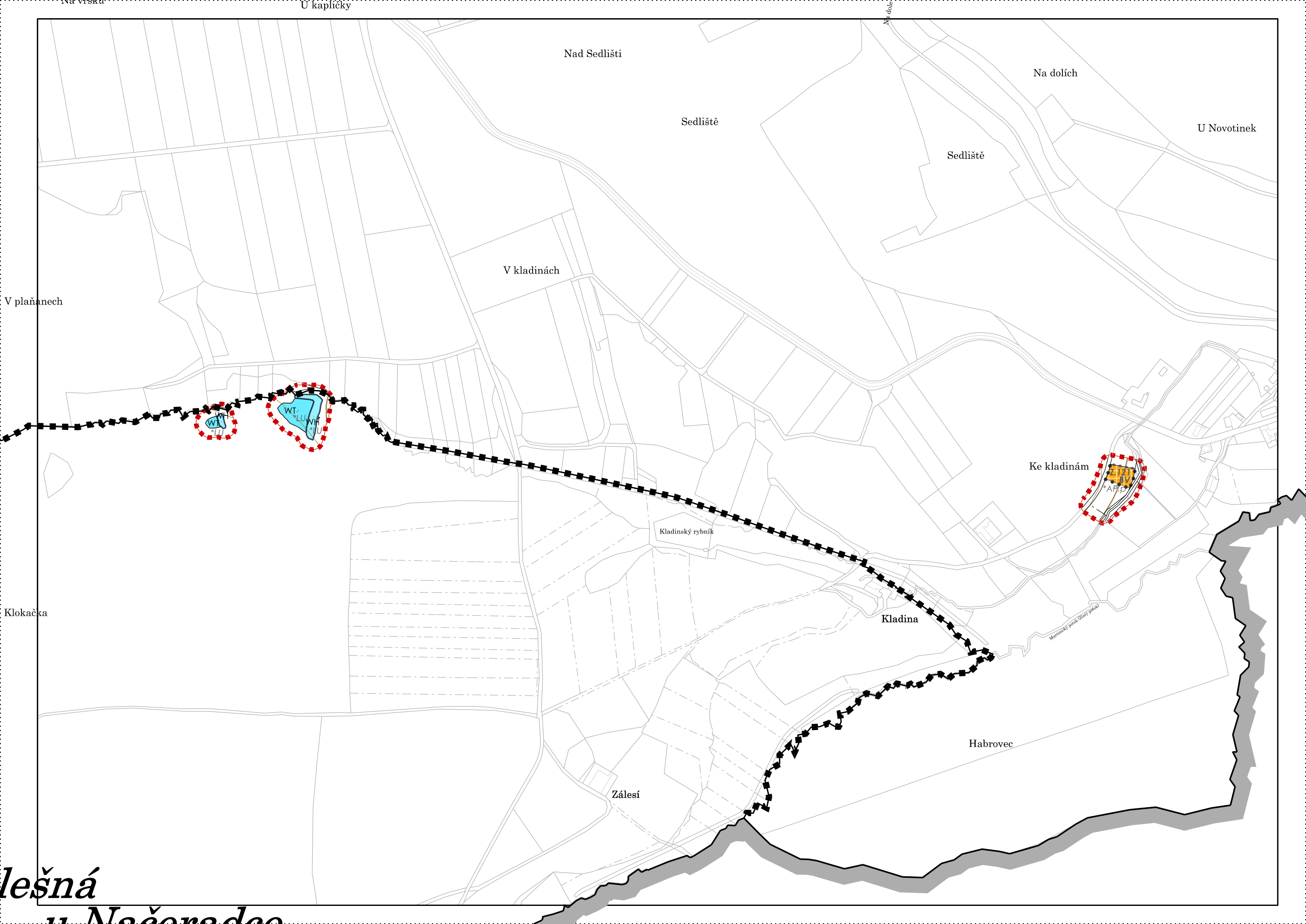
podkladová geografická data od ČÚZK

	VRSTEVNICE ZESÍLENÁ (á 10 m)
	VRSTEVNICE HLAVNÍ (á 2 m)
	HRANICE PARCELY KN ČR
	HRANICE PARCELY KN ČR Z MAP POZEMKOVÉ EVIDENCE
	VNITŘNÍ KRESBA
	OZNAČENÍ STAVEBNÍ PARCELY
	OZNAČENÍ POZEMKOVÉ PARCELY
	KATASTRÁLNÍ ÚZEMÍ (hranice)
	ŘEŠENÉ ÚZEMÍ (hranice)
	HRANICE DÍLČÍ LOKALITY ZMĚNY

Změna používá následující logiku úpravy popisů v legendě:

XXXX	PŘEVZATÝ POPIS Z VÝKRESU ÚZEMNÍHO PLÁNU (ÚP)
XXXX	POMOCNÝ POPIS ZMĚNY ÚP V RÁMCÍ VÝKRESU





lešná
u Načeradce

Hůrka

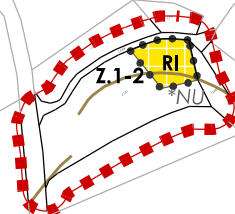
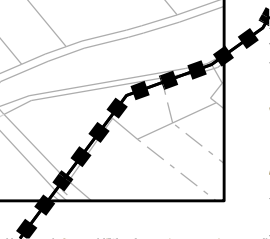
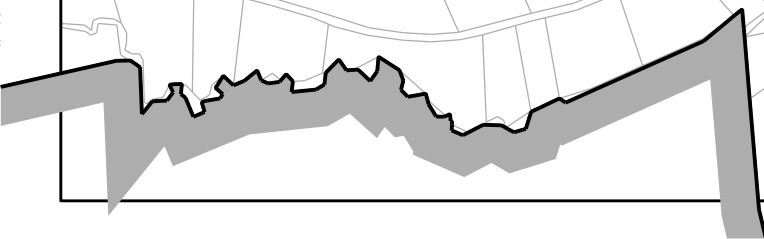
PRAVĚTICE

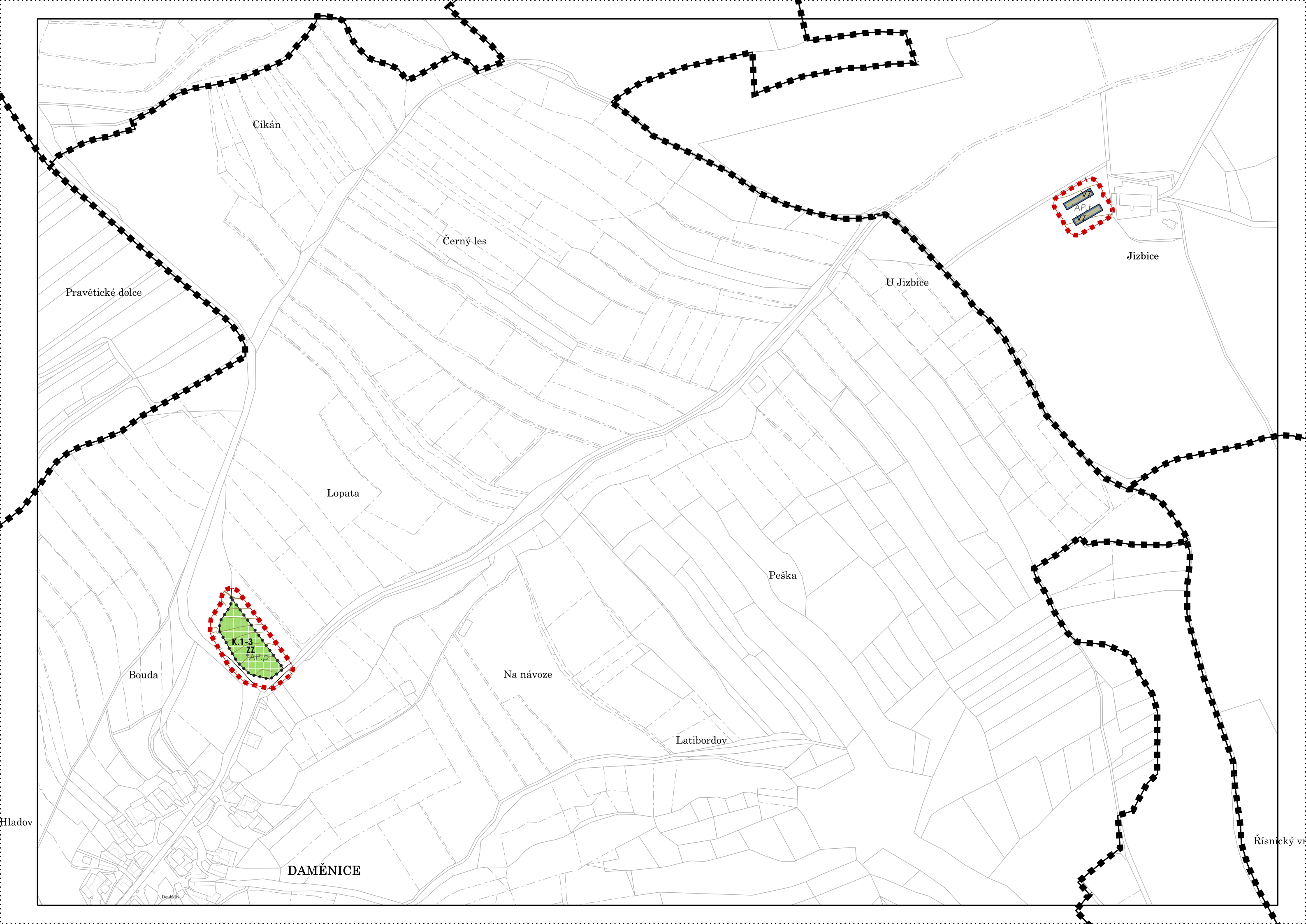
Tesařův rybník

Za boudami

Pravětický potok

Mratěnina





Cikán

Černý les

Pravětické dolce

U Jizbice

Jizbice

Lopata

Peška

Na návoze

Latibordov

Bouda

K.1-3
ZZ
APP

V7
AP 1
V7

DAMĚNICE

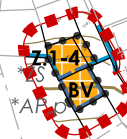
Hladov

Řísnický vr

Doubětiv

Nový Dvůr

SLAVĚTÍN



Na hůrkách

V hliništích

